

Orientační schéma:








Razítko oprávněné osoby:

Podpis:

Datum:

Revize:	Datum:	Popis:	Kontroloval:
P01	03.11.22	DOKUMENTACE K PŘIPOMÍNKÁM	JAN GREPL
P02	19.1.23	ZAPRACOVÁNÍ PŘIPOMÍNEK	JAN GREPL
P03	30.9.23	Rozšíření úseku po km 26,200, dokumentace k připomínkám	JAN GREPL
P04	30.11.23	Zpracování připomínek	JAN GREPL

Stavebník/Investor:	Správa železnic, státní organizace		
Adresa:	Dlážděná 1003/7, 110 00 Praha 1		
Zástupce investora:	Stavební správa západ		
Adresa:	Ke Štvanici 656/3, 186 00 Praha 8 - Karlín		
			
Zhotovitel stavby:	DIPONT s.r.o.		
Adresa:	Klíšská 1432/18, 400 01 Ústí nad Labem		
Kontakt:	T: +420 475 201 724 E: dipont@dipont.cz		
			
Hlavní projektant (HIP):	Specialista:	Odpovědný projektant:	Zpracovatel:
Ing. Jan Grepl 	Ing. Jan Grepl 	Ing. Jan Grepl 	

Název stavby/akce:	Sanace tělesa železničního spodku na trati Děčín - Jedlová v km 25,880 -25,980		Označení (S-kód): S632000536
			Označení zhotovitele: D21106
Název části:	Stavební část		Označení části: D.2.1.4
Název objektu:	Česká Kamenice - Horní Kamenice, propustek ev. km 25,897 - demolice		Označení objektu/komplexu: SO 11-21-01
Název přílohy:			Číslo přílohy:
Název dílčí části přílohy:			Paré:
Kraj:	Katastrální území:	TUDU:	
Ústecký kraj	Horní Kamenice	086112	
Stupeň dokumentace:	Datum zpracování:	Formáty:	Měřítko:
DUSP	09/2023		

S-kód:	Stupeň dokumentace:	Část:	Objekt:	Podoblast:	Příloha:	Revize:
S 6 3 2 0 0 0 5 3 6	D U S P	D 2 1 0 4	S 0 1 1 2 1 0 1	X X X	X X X X X X	P 0 4